


4



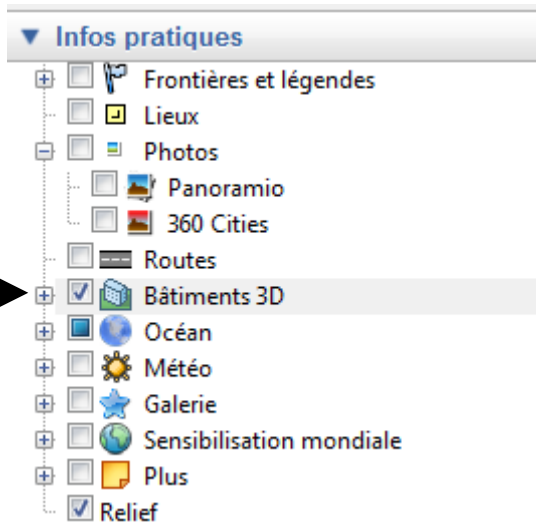
Fiche technique




Afficher des bâtiments en 3 dimensions ...




Affichez des modèles 3D de bâtiments, stades, ponts, châteaux, etc. Vérifiez que les données géographiques Bâtiments 3D sont activées, puis cliquez sur un modèle pour afficher plus de détails.



5



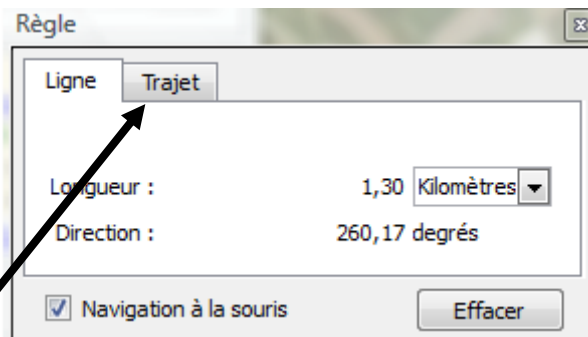
Fiche technique



Mesurer la distance entre 2 points ...



En cliquant sur l'icône « latte », on ouvre une fenêtre de dialogue. Il suffit de cliquer avec la souris sur un point de départ et d'arrivée. On peut alors lire la distance parcourue en mètres, kilomètres, centimètres,...



Si l'on souhaite mesurer un itinéraire, il suffit de cliquer que l'onglet « trajet ». On pointe alors avec la souris, et toujours en cliquant le trajet effectué.